
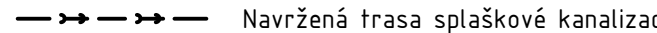





LEGENDA:

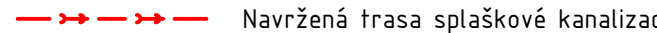

 Hranice rozvojové lokality a označení dle platného Územního plánu obce Jankovice

NAVRHOVANÁ KANALIZAČNÍ SÍŤ - STÁVAJÍCÍ ZÁSTAVBA





-  Navržená trasa splaškové kanalizace
-  Revizní šachta splaškové kanalizace
-  Navržená trasa tlakové kanalizace

PSOV2  Přečerpávací stanice odpadních vod


NAVRHOVANÁ KANALIZAČNÍ SÍŤ - ROZVOJOVÉ LOKALITY


-  Navržená trasa splaškové kanalizace
-  Revizní šachta splaškové kanalizace

PODKLADOVÉ MAPY

- Katastrální mapa
-  Hranice pozemkových parcel
 -  Hranice katastrálních území
- Jednotná digitální mapa Zlínského kraje
-  Geodetické zaměření objektů
 -  Číslo popisná

OSTATNÍ INŽENÝRSKÉ SÍŤE



SOLICITE s.r.o. www.solicite.cz		Heinemannova 2695/6, 160 00 Praha 6, IČ 02232651 info@solicite.cz, 222 760 456, 777 778 533		
Kontroloval:	Ing. Jan Richter			
Vypracoval:	Ing. Karel Prchal, Michaela Čermáková			
Akce:	Studie odkanalizování a čištění odpadních vod v obci Jankovice			
Investor:	Obec Jankovice, Jankovice 101, 769 01 Holešov			
Zakázkové číslo:	Stupeň:	Datum:	Měřítko:	
16 005	STUDIE	6/2016	1:2000	
NÁVRH ODKANALIZOVÁNÍ ROZVOJOVÝCH LOKALIT				B.9